



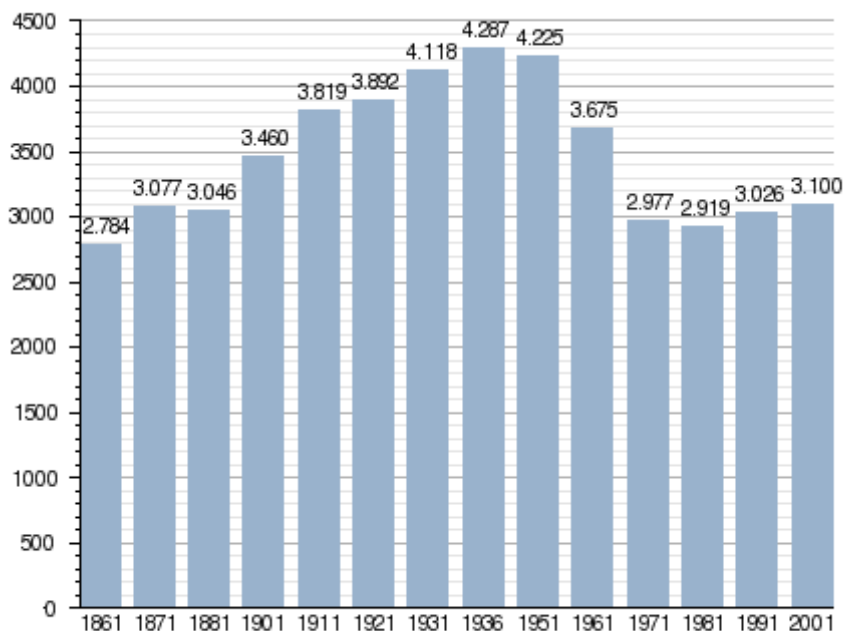
Comunanza



Stato:	 Italia
Regione:	 Marche
Provincia:	 Ascoli Piceno
Coordinate:	Latitudine: 42° 57' 30" N Longitudine: 13° 24' 48" E
Altitudine:	448 m s.l.m.
Superficie:	54,07 km ²
Abitanti:	3.180 2005
Densità:	58,81 ab./km ²
Frazioni:	Acquasanta, Capotornano, Cappelletto, Casa di Ciotto, Casa di Cola, Casetta Nuova, Colle Chiaro, Colle Terme, Colle Tondo, Cucciola, Cugnolo, Fanà, Forcella, Fosso di Otto, Gesso, Granaro, Montegenco, Montepasillo, Palombarone, Passafiume, Passo, Pera, Piane Nuove, Pianerie, Piane Terme, Piane Vecchie, Polica Nuova, Pracchia, Rivolta, Salvena, San Benedetto, Sant'Anna, Sant'Antonio, San Claudio, Settecarpini, Strada Piana, Tiburro, Valegnana, Calvarese, Casa di Fiocco, Casale, Lisciano, Monterosso, Nasuto, Parapina, Castelfiorto, Croce Casale, Polica Vecchia, Vallecupa, Tavernelle, Cerisciolo, Cossinino, Ficocchia, Gabbiano, Gerosa, Illice, Lago, Osteria Nuova, Palombare, Polverina, San Martino, Valentina, Vindola, Piantabete
Comuni contigui:	<u>Amandola</u> , <u>Force</u> , <u>Montefalcone Appennino</u> , <u>Montefortino</u> , <u>Montegallo</u> , <u>Montemonaco</u> , <u>Palmiano</u> , <u>Roccafluvione</u>
CAP:	63044
Pref. tel:	0736
Nome abitanti:	comunanzesi
Santo patrono:	Santa Caterina
Giorno festivo:	25 novembre

Evoluzione demografica

Abitanti censiti



comunanza
comunanza

Donatori attivi comunanzesi: 122