




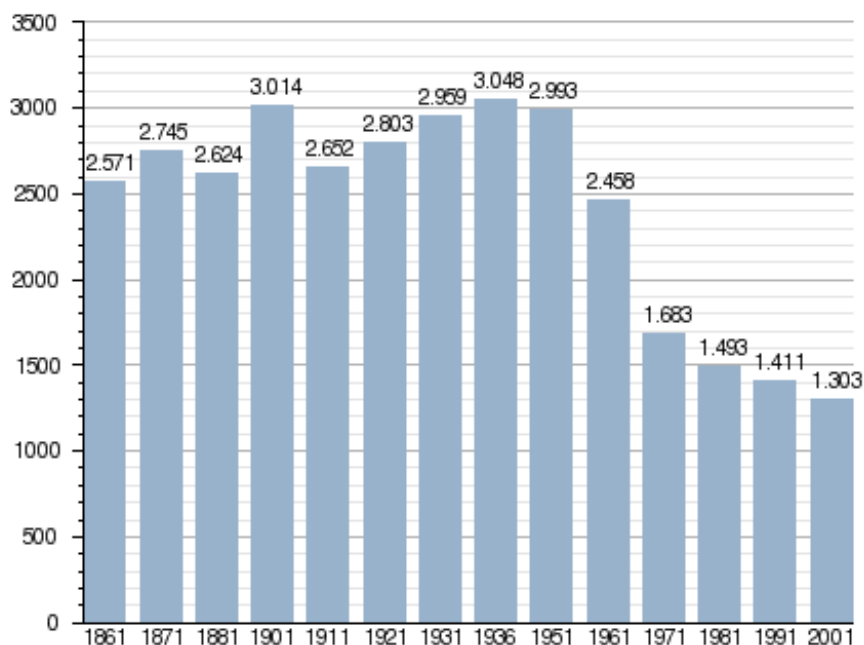
Montefortino



Stato:	 Italia
Regione:	 Marche
Provincia:	 Fermo
Coordinate:	Latitudine: 42° 56' 39" N Longitudine: 13° 20' 47" E
Altitudine:	638 m s.l.m.
Superficie:	78,49 km ²
Abitanti:	1.313 2005
Densità:	16,73 ab./km ²
Frazioni:	Bussonico, Cerretana, Piedivalle, Santa Lucia
Comuni contigui:	<u>Amandola</u> , Bolognola (MC), Castelsantangelo sul Nera (MC), <u>Comunanza</u> , <u>Montemonaco</u> , Sarnano (MC), Ussita (MC)
CAP:	63047
Pref. tel:	0736
Nome abitanti:	montefortinesi
Santo patrono:	San Michele Arcangelo
Giorno festivo:	29 settembre

Evoluzione demografica

Abitanti censiti



montefortino

Donatori attivi montefortinesi: 44